








FUSEAU RETENU par le Comité de Pilotage du 31 mai 2010

ELEMENTS DE LOCALISATION

-  Fuseau retenu par le COPIL du 31/05/2010
-  Fuseau retenu par le COPIL du 11/01/2010
-  Périmètre d'étude
-  Limite communale
-  Limite départementale
-  Liaison TER



0 5 10 20 30 40 50 Kilomètres

© IGN - SCAN REG - Mai 2010 - INEXIA - egis

